TSX : **IMG** NYSE : **IAG**

COMMUNIQUÉ DE PRESSE

IAMGOLD CONTINUE D'OBTENIR DES INTERSECTIONS À HAUTE TENEUR À MONSTER LAKE

Toronto (Ontario), le 14 juin 2018 – IAMGOLD Corporation (« IAMGOLD » ou la « Société ») annonce les résultats d'analyse de son programme de forage d'hiver 2018 réalisé à son projet en coentreprise Monster Lake (actuellement détenu par IAMGOLD Corporation : 50 %, TomaGold Corporation : 45 %, et Quinto Resources Inc. : 5 % sur les claims de la propriété Monster Lake, et IAMGOLD poursuit les activités d'exploration en vue d'augmenter son intérêt à 75 %). Le projet se situe à 50 kilomètres au sud-ouest de Chibougamau (Québec), au Canada. La Société présente les résultats d'analyse finaux des 26 forages, totalisant 8 282 mètres, réalisés dans le cadre du programme initial de 2018.

Les résultats d'analyse sont fournis au tableau 1 et comprennent les principaux résultats suivants (une carte en plan et des coupes longitudinales des trous de forage sont jointes à ce communiqué de presse) :

Zone 325-Mégane et zone de cisaillement principale :

- **Trou de forage ML18-212 : 3,83 mètres d'une teneur de 23,96 g Au/t**
  - Incluant : 1,30 mètre d'une teneur de 67,22 g Au/t
- **Trou de forage ML18-213 : 3,84 mètres d'une teneur de 39,24 g Au/t**
  - Incluant : 1,09 mètre d'une teneur de 127,4 g Au/t
- **Trou de forage ML18-217 : 5,32 mètres d'une teneur de 40,94 g Au/t**
  - Incluant : 0,70 mètre d'une teneur de 251,0 g Au/t
- **Trou de forage ML18-225 : 2,62 mètres d'une teneur de 72,17 g Au/t**
  - Incluant : 1,75 mètre d'une teneur de 107,3 g Au/t

Zone de cisaillement inférieure :

- **Trou de forage ML18-224 : 4,32 mètres d'une teneur de 32,07 g Au/t**
  - Incluant : 0,74 mètre d'une teneur de 134,0 g Au/t
- **Trou de forage ML16-176B Ext : 0,70 mètre d'une teneur de 14,10 g Au/t**

Le projet de coentreprise Monster Lake contient une ressource conforme à la Norme canadienne 43-101, en date du 26 février 2018, comprenant 1 109 700 tonnes de ressources présumées d'une teneur moyenne de 12,14 grammes d'or par tonne, représentant 433 300 onces d'or contenu (voir le communiqué de presse en date du 28 mars 2018). Le programme d'hiver 2018 était conçu pour améliorer la confiance dans la continuité de la minéralisation et tester les extensions des zones minéralisées connues. Les objectifs principaux du programme de forage comprenaient : du forage de définition visant la partie supérieure de la zone 325-Mégane, largement délimitée par des forages historiques uniquement; des tests dans les extensions latérales et en profondeur à proximité; et l'évaluation des nouvelles zones de minéralisation découvertes parallèles à la zone de cisaillement principale et adjacentes à la zone 325-Mégane, appelée la zone de cisaillement inférieure. Toutes les zones ciblées dans le cadre de ce programme sont plus faciles d'accès durant l'hiver, lorsque le sol est gelé.

Craig MacDougall, vice-président principal, Exploration d'IAMGOLD a indiqué : « Nous continuons d'être impressionnés tant par la continuité que les teneurs élevées démontrées par le forage de définition à la zone 325-Mégane. Bien que la confirmation de prolongements des ressources et de l'agrandissement de zones supplémentaires de minéralisation ait représenté un défi pour notre équipe d'exploration, ce type de minéralisation demeure une cible d'exploration intéressante. Comme je l'ai mentionné précédemment, nous croyons que le contexte structural suggère un potentiel favorable de découvrir des lentilles minéralisées supplémentaires le long du corridor structural de Monster Lake. Nous poursuivons nos évaluations de ce contexte en vue de trouver des zones de minéralisation supplémentaires. »

Prochaines étapes

Ces résultats seront intégrés au modèle du gisement et utilisés pour mettre à jour les ressources minérales et orienter les prochains programmes de forage. Des études géochimiques et structurales en cours se poursuivront afin d'aider à établir des cibles d'exploration. Une autre série de forages est prévue en vue de tester des cibles structurales spécifiques accessibles durant l'été.

À propos du projet Monster Lake

Les roches sous-jacentes du projet Monster Lake sont constituées de roches volcaniques archéennes de la formation Obatogamau et sont traversées d'un important corridor de déformation et de structures minéralisées contenant de l'or. Les forages historiques et l'exploration de TomaGold Corporation (« TomaGold ») ont permis d'identifier un corridor minéralisé d'une longueur de quatre kilomètres, le long duquel la majorité des indices aurifères associés ont été découverts jusqu'à maintenant, y compris la zone Mégane.

Le projet Monster Lake est détenu en vertu d'une convention de participation conditionnelle d'une entente de coentreprise avec TomaGold. La Société détient un intérêt indivis de 50 % dans la propriété et a l'option d'acquérir un intérêt indivis additionnel de 25 %, pour un intérêt indivis total de 75 % dans le projet si la Société investit 10 millions $ CA supplémentaires dans le projet pendant une période de sept ans débutant le 1er janvier 2015. Advenant une décision de la coentreprise de mettre en valeur le projet ou de déclarer la production commerciale, TomaGold aurait droit à un paiement supplémentaire de 1 million $ CA pour chacun de ces événements. Selon les modalités de la convention de participation conditionnelle, IAMGOLD poursuit les activités d'exploration sur le projet en vue d'augmenter son intérêt à 75 %.

Le 14 août 2017, IAMGOLD a souscrit à 27,7 millions de nouvelles actions ordinaires de TomaGold représentant 19,98 % des actions ordinaires en circulation de TomaGold. Les actions ordinaires ont été achetées au prix de 0,09 $ CA par action ordinaire totalisant un prix d'acquisition global de 2,5 millions $ CA. Avant l'acquisition, IAMGOLD ne détenait aucune action ordinaire de TomaGold.

Informations techniques et notes sur le contrôle de qualité

Les résultats de forage contenus dans ce communiqué de presse ont été préparés selon les directives de la Norme canadienne 43-101, Information concernant les projets miniers (« NI 43-101 »).

La « personne qualifiée » responsable de la supervision de la préparation et de la révision de cette information est Marie-France Bugnon, géologue professionnelle, directrice générale, Exploration. Cette personne est une « personne qualifiée » pour les besoins de la Norme canadienne 43-101 en ce qui a trait au type de minéralisation rapportée ici. L'information technique a été incluse dans la présente avec le consentement et la révision préalables de la personne qualifiée mentionnée plus haut. Cette personne qualifiée a vérifié les données divulguées et les données soutenant l'information ou les opinions exprimées.

L'échantillonnage et les données de titrages des carottes de sondages sont contrôlés par l'entremise du programme d'assurance qualité et contrôle de la qualité (AQ-CQ) mis en œuvre et conçu pour observer les meilleures pratiques de l'industrie. Les échantillons de carottes de sondages (taille NQ) sont sélectionnés par les géologues d'IAMGOLD et coupés en deux à l'aide d'une scie à lame diamantée au site du projet. Une moitié de la carotte est conservée au site à des fins de référence. La longueur des intervalles d'échantillonnage peut varier entre un demi-mètre et un mètre et demi en fonction des observations géologiques.

Les échantillons sont transportés dans des sacs scellés au laboratoire de préparation d'échantillons au laboratoire ALS Minerals à Val-d'Or, au Québec. Les échantillons subissent un concassage primaire pour obtenir une taille passant une maille de -10. Une fraction de 1 000 grammes est ensuite pulvérisée à 95 %, passant une maille de -150. ALS Minerals traite les pulpes analytiques directement à ses installations situées à Val-d'Or, certifiées ISO / IEC 17 025 par le Conseil canadien des normes. Les échantillons sont analysés en utilisant la pyroanalyse d'une charge de 50 grammes et la finition d'absorption atomique. Lorsqu'un échantillon obtient une valeur d'analyse de plus de 5,0 grammes par tonne (g/t), une autre pulpe doit subir une pyroanalyse avec fini gravimétrique. Les carottes qui comprennent de l'or visible et les échantillons qui ont obtenu une valeur supérieure à 10,0 g/t sont réanalysés par une analyse métallique de la pulpe. IAMGOLD insère des blancs et des matériaux de référence certifiés dans la séquence d'échantillonnage pour assurer le contrôle de qualité.

Énoncés prospectifs

Le présent communiqué de presse contient certains énoncés prospectifs. Tous les énoncés, autres que les faits historiques abordant des activités, des événements ou des développements que la Société croit, prévoit ou anticipe qu'ils se produiront ou pourraient se produire dans le futur (incluant, mais sans s'y limiter, les énoncés concernant les estimations de production d'or, les coûts décaissés, l'accroissement des marges, les coûts en immobilisations et de prospection et les énoncés concernant l'estimation de ressources minérales, les résultats de prospection, la minéralisation potentielle, les ressources minérales et réserves potentielles), sont des énoncés prospectifs. Les énoncés prospectifs sont généralement reconnaissables par l'utilisation des termes « pouvoir », « devoir », « continuer », « s'attendre à », « anticiper », « estimer », « croire », « avoir l'intention de », « prévoir » ou « projeter », y compris dans une tournure négative ou des variantes de ces termes ou une terminologie comparable. Les énoncés prospectifs sont sujets à certains risques et incertitudes, dont la plupart sont indépendants de la capacité de la Société à maîtriser ou à prédire et qui pourraient avoir pour effet de faire différer de façon importante les événements ou les résultats réels de la Société par rapport à ceux évoqués dans les énoncés prospectifs. Les facteurs qui pourraient faire différer de façon considérable les résultats réels des attentes incluent, sans s'y limiter, l'incapacité d'atteindre les estimations ou les estimations de production d'or et que les estimations ne correspondent pas aux coûts décaissés, à l'accroissement des marges, aux coûts en immobilisations et de prospection prévus et l'incapacité d'établir une estimation des ressources minérales, la possibilité que des résultats futurs de prospection ne correspondent pas aux attentes de la Société ; des changements dans les marchés mondiaux d'or et autres risques divulgués dans la rubrique « Facteurs de risque » divulgués dans le plus récent formulaire 40-F (nommé Form 40-F/Annual Information Form) d'IAMGOLD déposé auprès de la United States Securities and Exchange Commission et des autorités des valeurs mobilières provinciales canadiennes. Tout énoncé prospectif est valable seulement à partir de la date à laquelle il a été effectué, sauf s'il en est autrement exigé par les lois sur les valeurs mobilières en vigueur, la Société n'a aucune intention ou obligation de mettre à jour tout énoncé prospectif.

Au sujet d'IAMGOLD

IAMGOLD (www.iamgold.com) est une société minière de rang intermédiaire possédant quatre mines d'or en exploitation situées sur trois continents. À sa solide base d'actifs stratégiques en Amérique du Nord, en Amérique du Sud et en Afrique de l'Ouest s'ajoutent des projets de mise en valeur et d'exploration. IAMGOLD est en bonne position pour assurer sa croissance grâce à une saine santé financière, combinée à une expertise de gestion et d'exploitation.

Pour de plus amples renseignements :

Ken Chernin, v.-p., Relations avec les investisseurs, IAMGOLD Corporation
Tél. : 416 360-4743 Cellulaire : 416 388-6883

Laura Young, directrice principale, Relations avec les investisseurs, IAMGOLD Corporation
Tél. : 416 933-4952 Cellulaire : 416 670-3815

Martin Dumont, analyste principal, Relations avec les investisseurs, IAMGOLD Corporation
Tél. : 416 933-5783 Cellulaire : 647 967-9942

Sans frais : 1 888 464-9999 info@iamgold.com

Veuillez noter :
Vous pouvez obtenir une copie de ce communiqué de presse par télécopieur, par courriel, sur le site Web d'IAMGOLD à www.iamgold.com et sur le site Web du groupe CNW à www.newswire.ca. Vous pouvez obtenir tous les documents importants d'IAMGOLD sur le site www.sedar.com ou www.sec.gov.

The English version of this press release is available at http://www.iamgold.com.

Tableau 1

Résultats finaux du projet Monster Lake - Programme de forage de l'hiver 2018												
Trou No.	UTM NAD83 Zone18			AZ	Pendage	Profondeur	De	À	Intervalle	Épaisseur vraie (2)	Au (1) (3)	NOTE
	Coord. Est	Coord. Nord	Élévation	(°)	(°)	(m)	(m)	(m)	(m)	(m)	(g/t)	
ML-18-211	5488114	520231	371	284	-50	657	466,00	468,00	2,00	1,75	1,11	Zone de cisaillement principale
ML-18-212	5488256	519818	369	290	-50	162	26,00	31,00	5,00	3,83	23,96	Zone de cisaillement principale
Incluant							27,30	29,00	1,70	1,30	67,22	
ML-18-213	5488285	519848	369	290	-45	189	38,10	38,80	0,70	0,61	1,18	Zone de cisaillement principale
							48,10	52,50	4,40	3,84	39,24	
Incluant							49,00	50,25	1,25	1,09	127,38	
							53,25	54,15	0,90	0,79	1,45	
							137,80	140,00	2,20	1,92	0,90	Zone de cisaillement inférieure
ML-18-214	5488323	519892	369	290	-45	183	68,87	70,65	1,78	1,55	1,46	Zone de cisaillement principale
							78,20	81,45	3,25	2,84	3,81	
ML-18-215	5488071	520115	371	290	-52	534	370,60	372,70	2,10	1,83	1,32	Zone de cisaillement principale
ML-18-216	5488302	519918	370	310	-45	147	101,60	102,77	1,17	1,02	0,97	Zone de cisaillement principale
							111,45	113,30	1,85	1,61	34,78	
ML-18-217	5488302	519919	370	315	-57	279	118,80	119,80	1,00	0,87	8,35	Zone de cisaillement principale
							120,80	121,80	1,00	0,87	2,01	
							123,90	130,00	6,10	5,32	40,94	
Incluant							125,40	126,20	0,80	0,70	251,00	
							133,10	134,60	1,50	1,31	0,80	
ML-18-218	5488241	520173	371	289	-60	549	75,90	77,10	1,20	1,05	1,69	Zone de cisaillement E-O (Az N070°)
							537,50	539,20	1,70	1,48	2,40	Zone de cisaillement inférieure
ML-18-219	5488301	519919	370	315	-67	192	138,00	143,30	5,30	4,63	1,09	Zone de cisaillement principale
ML-18-220	5488363	519896	369	290	-45	177	60,60	63,90	3,30	2,88	2,31	Zone de cisaillement principale
							69,80	70,80	1,00	0,87	1,08	
ML-18-221	5488378	519919	369	295	-45	99	76,10	77,83	1,73	1,51	1,47	Zone de cisaillement principale
							88,80	90,00	1,20	1,05	1,92	
ML-18-222	5488378	519920	369	295	-63	147	88,70	98,70	10,00	8,73	1,31	Zone de cisaillement principale
Incluant							88,70	91,70	3,00	2,62	2,83	
ML-18-223	5488378	519920	369	300	-75	153	113,55	115,72	2,17	1,89	3,09	Zone de cisaillement principale
							125,05	129,90	4,85	4,23	3,75	
ML-18-224	5488225	520137	371	290	-59	549	98,80	100,00	1,20	1,05	1,21	Zone de cisaillement E-O
							513,80	518,75	4,95	4,32	32,07	Zone de cisaillement inférieure
Incluant							515,80	516,65	0,85	0,74	134,00	
ML-18-225	5488335	519981	370	294	-59	228	175,50	178,50	3,00	2,62	72,17	Zone de cisaillement principale
Incluant							175,50	177,50	2,00	1,75	107,30	
							182,50	183,50	1,00	0,87	4,33	
ML-18-226	5488220	520005	370	290	-52	369	220,30	220,97	0,67	0,58	2,86	Zone de cisaillement principale
ML-18-227	5488409	520072	371	315	-70	465	287,40	288,75	1,35	1,18	5,55	Zone de cisaillement principale
							292,30	293,40	1,10	0,96	1,15	
ML-18-228	5488220	520005	370	290	-62	417	245,60	248,60	3,00	2,62	0,52	Zone de cisaillement principale
							356,00	356,50	0,50	0,44	1,43	Zone de cisaillement inférieure
ML-18-229	5488477	520178	371	292	-64	519	336,00	340,35	4,35	3,80	4,52	Zone de cisaillement principale
Incluant							348,54	349,27	0,73	0,64	3,79	
ML-18-230	5488171	519967	369	290	-48	345	14,05	15,60	1,55	1,35	6,52	Zone de cisaillement E-O (Az N070°)
							193,35	194,35	1,00	0,87	0,74	Zone de cisaillement principale
							259,50	260,10	0,60	0,52	1,05	Zone de cisaillement inférieure
							284,00	288,20	4,20	3,67	0,46	
ML-18-231	5488593	520195	371	290	-70	501	Résultats négligeables					
ML-18-232	5488717	520217	372	293	-45	390	217,60	219,55	1,95	1,70	0,77	Zone de cisaillement principale
							222,90	223,90	1,00	0,87	0,93	
ML-18-233	5488700	520145	371	290	-60	324	116,65	117,55	0,90	0,79	1,43	Zone de cisaillement E-O
							182,00	186,10	4,10	3,58	1,47	Zone de cisaillement principale
ML-18-234	5488717	520218	372	300	-60	417	373,30	375,80	2,50	2,18	2,97	Zone de cisaillement inférieure
ML-16-176B Ext	5488283	520129	371	283	-60	(+101m) EOH 551	469,55	470,35	0,80	0,70	14,10	Zone de cisaillement inférieure
M-13-102 Ext	5488282	520129	371	290	-63	(+123m) EOH 507	Résultats négligeables					Zone de cisaillement inférieure

Notes :

1. Les intersections recoupées sont calculées en utilisant une teneur de coupure de 0,50 g Au/t.
2. Les épaisseurs vraies des intersections sont d'environ 85 à 90 % de l'intervalle de carotte.
3. Les résultats d'analyse ne sont pas plafonnés, mais les sous-intervalles à plus haute teneur sont mis en évidence.

CARTE DE SURFACE DES FORAGES – PROJET MONSTER LAKE

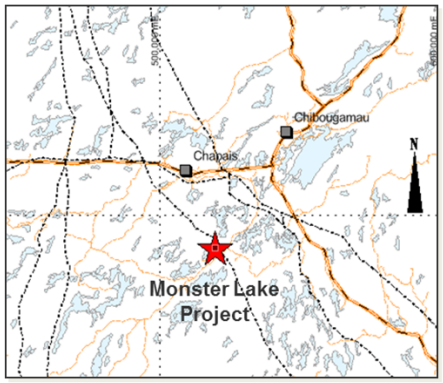

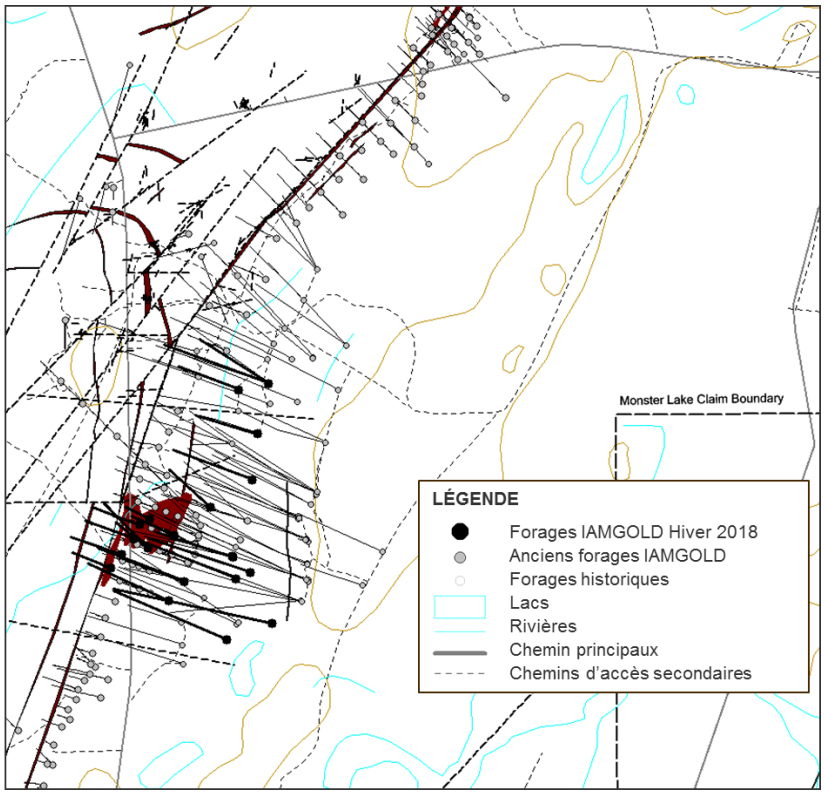

CORRIDOR STRUCTURAL DE MONSTER LAKE – section longitudinale

ZONE DE CISAILLEMENT PRINCIPALE

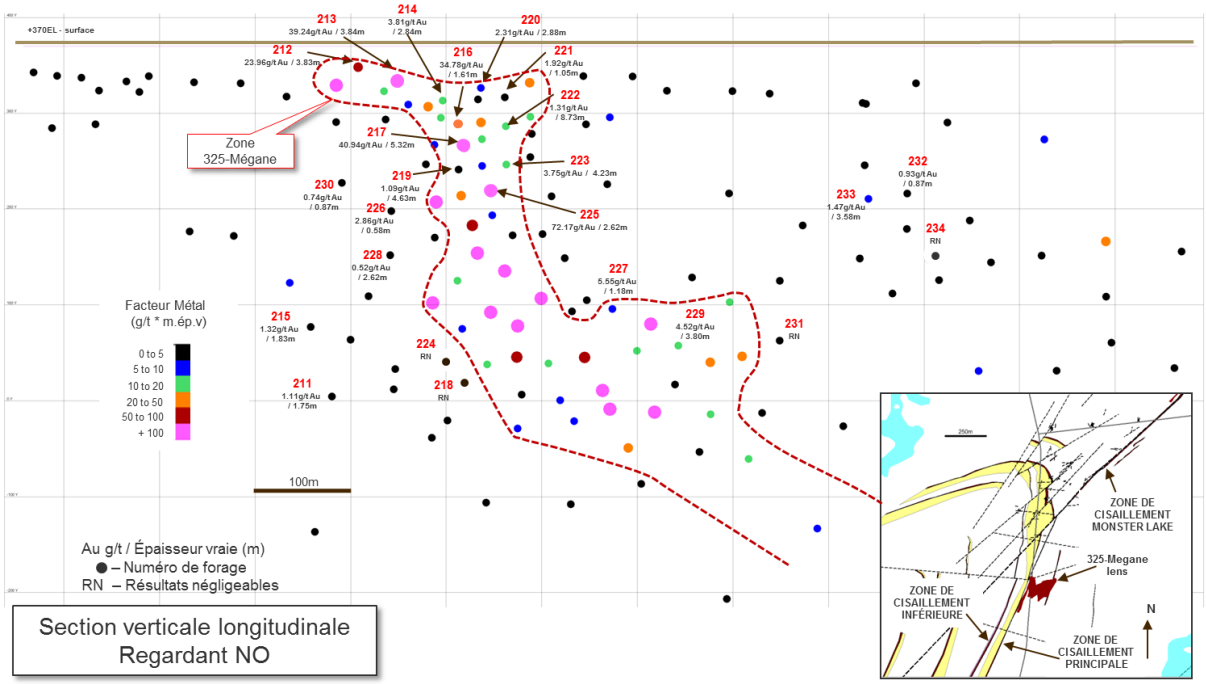
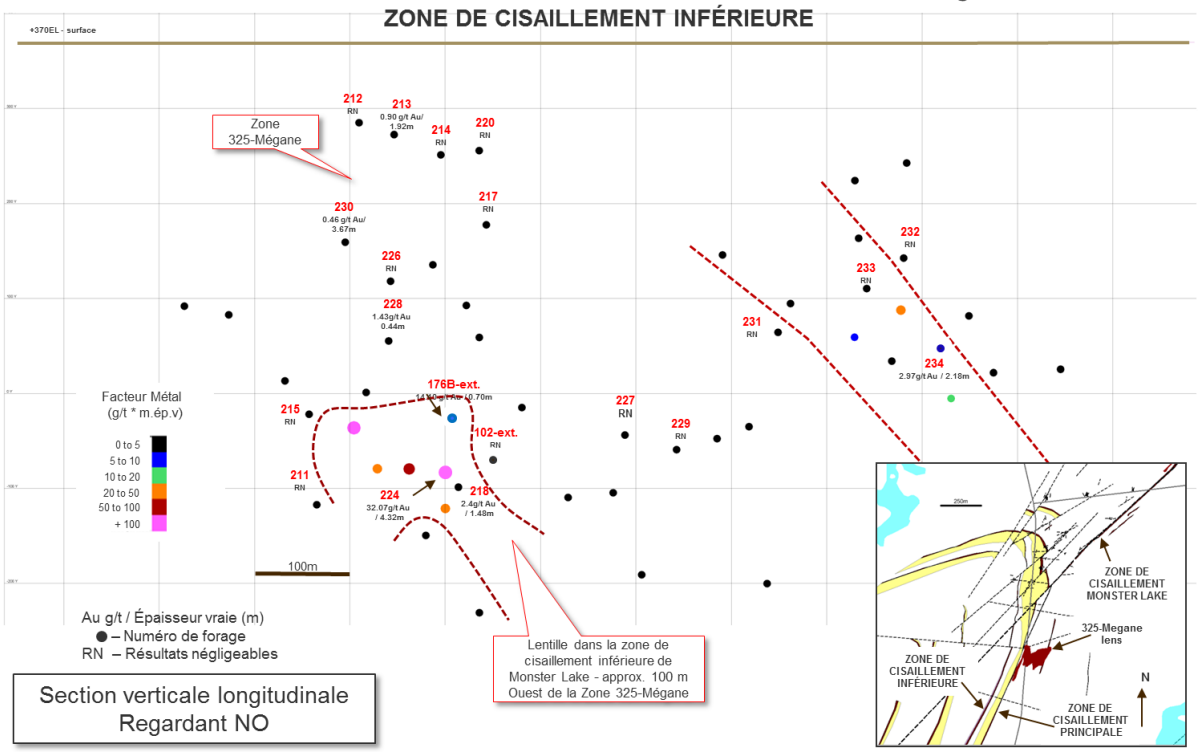
CORRIDOR STRUCTURAL DE MONSTER LAKE – *section longitudinale*