IAMGOLD CORPORATION

401 Bay Street, Suite 3200, PO Box 153
Toronto, Ontario, Canada M5H 2Y4
T 416 360 4710 **F** 416 360 4750 **Toll Free** 1 888 IMG 9999
W www.iamgold.com **E** info@iamgold.com

TSX - IMG **NYSE** - IAG **BSE** - IAMGOLD

PRESS RELEASE

No. 15/07

IAMGOLD ANNONCE DES RÉSULTATS D'EXPLORATION CONFIRMANT LA PRÉSENCE DE NOUVELLES ZONES À FORT POTENTIEL À L'EST DE DOYON

Toronto, Ontario, le 13 juin 2007 – IAMGOLD Corporation (« IAMGOLD » ou « la Compagnie ») a la plaisir d'annoncer les résultats de 12 forages additionnels à son programme d'exploration souterraine Westwood, près de l'infrastructure de la mine Doyon de la Compagnie, située dans la ceinture de Cadillac, en Abitibi, dans le nord-ouest du Québec. Ces résultats confirment l'existence de trois zones minéralisées du côté ouest de la faille Bousquet, soit l'Extension de la Zone 2, le Corridor Nord et Westwood, tel qu'annoncé précédemment dans le communiqué du 17 janvier 2007. Les meilleurs résultats de ces nouvelles zones comprennent une intersection de 4 mètres d'une teneur moyenne de 38,1 g Au/t (forage R14208-06) et une intersection d'un mètre d'une teneur moyenne de 6,7 % de zinc (forage R14219-06).

« Il existe un formidable potentiel à l'intérieur de ce camp minier. Ces résultats confirment l'extension des zones minéralisées du côté ouest de la faille Bousquet, » a déclaré Joseph Conway, président et chef de la direction. « La plupart des intersections de cette campagne montrent de l'or visible et ont fourni de hautes teneurs en or. Il y a présentement quatre foreuses en opération au projet et les résultats en profondeur sont très intéressants. Nous prévoyons compléter une évaluation des ressources sous peu. »

La Zone 2, dans sa partie proche de la faille Doyon, avait été minée lors de la phase d'exploitation à ciel ouvert de Doyon, alors que les zones Westwood et Corridor Nord ont été identifiées en 2004 à l'est de la faille Bousquet grâce à un programme de forage depuis la surface; sur la base d'estimations de 2004, ces zones contiennent des ressources inférées de 1,5 million d'onces d'or. Les extensions de ces zones sont importantes et auront un effet positif sur le développement futur potentiel de ce projet.

Ces nouveaux résultats de forage représentent environ 12 500 mètres de forage de janvier à mai, Le programme d'exploration dans ce secteur consiste en 25 000 mètres de forage et l'avancement de 1 000 mètres de la galerie d'exploration. En 2007, plus de 5 millions $ seront dépensés à ce programme afin de développer les ressources et la galerie d'exploration. Les résultats significatifs pour chaque zone sont présentés au tableau 1. Des informations supplémentaires apparaissent sur la vue en plan de la figure 1, sur les sections longitudinales des figures 2, 3 et 4, et sur la section transversale de la figure 5; ces figures sont aussi disponibles sur le site Internet de la Compagnie au www.iamgold.com.

En résultante du succès de ce programme, le groupe de Développement de projets de la Compagnie a entrepris une étude préliminaire afin d'évaluer les options de développement plus avancé de ce projet. Les résultats de cette étude préliminaire sont attendus en août.

Tableau 1 : RÉSULTATS DE FORAGES RÉCENTS AU PROGRAMME D'EXPLORATION WESTWOOD (DEPUIS JANVIER 2007)

*Les intersections dont les valeurs en or sont supérieures à 35 g/t sont surlignées en jaune.
** Les valeurs rapportées précédemment sont ombragées.

Forage n°	Intersection				Extension Zone 2			Corridor Nord			Horizon Westwood		
	De (m)	À (m)	Longueur de carotte (m)	Épaisseur vraie (m)	Au g/t	Cu %	Zn %	Au g/t	Cu %	Zn %	Au g/t	Cu %	Zn %
R14200-06	668,0	669,0	1,0	0,6	4,0	0,0	0,0						
	675,5	676,5	1,0	0,6	65,3	0,0	0,0						
	701,0	702,0	1,0	0,6	16,0	0,0	0,0						
	883,5	886,5	3,0	1,9				40,0	0,1	0,0			
	incl. 883,5	884,5	1,0	0,6				15,7	0,0	0,0			
	incl. 883,5	886,5	1,0	0,6				94,8	0,2	0,0			
	716,5	718,0	1,5	0,9				11,6	-	-			
	1021,0	1034,5	13,5	8,7							0,3	0,0	0,5
R14201-06	573,0	575,5	2,5	1,3	6,6	-	-						
	615,0	623,0	8,0	4,4	1,0	0,0	0,0						
	634,0	635,0	1,0	0,6	16,6	0,0	0,0						
	807,5	808,5	1,0	0,6				62,0	-	-	Abandonné		
	836,0	837,0	1,0	0,6				27,7	-	-			
	990,0	991,5	1,5	0,9				1,4	-	-			
R14208-06	448,0	449,5	1,5	1,2	0,2	-	-						
	733,0	737,0	4,0	3,1				38,1	-	-			
	incl. 735,0	736,0	1,0	0,8				89,1	-	-			
	incl. 736,0	737,0	1,0	0,8				53,4	-	-			
	789,0	790,0	1,0	0,8							21,5	0,2	0,0
R14218-06	439,0	440,0	1,0	0,9	12,2	-	-						
	466,0	467,0	1,0	0,9				2,1	-	-			
	572,0	573,0	1,0	0,9							0,1	0,0	0,2
R14219-06	494,5	496,5	2,0	1,5	4,8	-	-						
	561,5	563,5	2,0	1,5				59,3	-	-			
	incl. 562,5	563,5	1,0	0,8				102,3	-	-			
	583,0	584,0	1,0	0,8				45,2	-	-			
	871,5	872,5	1,0	0,8							1,2	0,1	6,7
R14201A-07	568,5	570,0	1,5	1,2	12,3	-	-						
	816,5	818,0	1,5	1,3				2,4	-	-			
	843,5	848,5	5,0	4,3							2,1	0,0	0,8
R14228-07	355,0	357,5	2,5	2,2	26,6	-	-						
	incl. 355,0	356,0	1,0	1,0	62,6	-	-						
	524,5	526,0	1,5	1,5				0,8	-	-			
	595,5	598,5	3,0	3,0							1,1	0,0	0,7

Forage n°	Intersection				Extension Zone 2			Corridor Nord			Horizon Westwood		
	De (m)	À (m)	Longueur de carotte (m)	Épaisseur vraie (m)	Au	Cu	Zn	Au	Cu	Zn	Au	Cu	Zn
R14229-07	447,0	448,5	1,5	1,2	0,2	-	-						
	507,5	509,0	1,5	1,2				6,1	-	-			
	608,0	609,5	1,5	1,3				4,9	-	-			
	709,5	711,0	1,5	1,3							0.3	0.0	1.5
R14242-07					Faille Bousquet								
	1553,5	1556,5	3,0	1,3				6,9	0,6	0.1			
	incl. 1554,5	1555,5	1,0	0,4				14,2	1,5	0.1			
	1662,5	1683,5	21,0	11,7							2.1	0.1	-
	incl. 1662,5	1670,0	7,5	4,1							3.0	0.0	0.0
	incl. 1662,5	1663,5	1,0	0,6							8.6	0.0	0.0
	incl. 1678,5	1683,5	5,0	2,9							3.0	0.1	0.0
	1714,5	1721,5	7,0	4,8							0.2	0.1	0.2
R14243-07	681,5	682,5	1,0	0,6	0,2	0,0	0,1						
	814,5	815,5	1,0	0,6				0,4	-	-			
											Abandonné		
R14254-07	450,0	451,5	1,5	1,2	0,1	-	-						
	656,0	663,5	7,5	6,3				2,9	-	-			
	744,5	753,0	8,5	7,4							0.6	0.1	0.2
R14201B-07	594,5	606,5	12,0	7,0	1,9	-	-						
	677,5	679,0	1,5	1,0				45,2	-	-			
	726,5	728,0	1,5	1,0				4,3	0,1	0.8			
											Faille Bousquet		
R14286-07	332,0	338,5	6,5	6,1	15,3	-	-						
	incl. 332,0	333,5	1,5	1,4	10,3	-	-						
	incl. 337,5	338,5	1,0	0,9	79,7	0,1	0,0						
	338,5	348,5	10,0	9,3	0,9	-	-						
	348,5	349,5	1,0	0,9	71,8	0,1	0,0						
								en attente des résultats			en attente des résultats		

Contrôle de qualité / Personne qualifiée

Le suivi des travaux de forage a été mené par des employés de IAMGOLD, sous la supervision de Mme Nicole Houle, Géologue – Division Doyon. Mme Houle est une personne qualifiée (tel que défini par la Norme canadienne 43-101) et possède plus de 20 ans d'expérience en géologie minière et exploration. IAMGOLD a établi un programme d'assurance de qualité des analyses afin de contrôler et d'assurer la qualité des analyses des échantillons de son exploration aurifère. Ce programme comprend l'ajout systématique d'échantillons de contrôle (« blank samples »), de duplicatas de rejets et de pulpe, et des standards de certification pour chacun des groupes d'échantillons acheminés pour analyse aux laboratoires commerciaux. Les échantillons de contrôle sont utilisés pour vérifier la contamination possible dans les laboratoires; les échantillons de terrain permettent de quantifier l'ensemble de la précision alors que les standards de certification déterminent la précision analytique. Les échantillons ont été acheminés pour analyse au laboratoire interne de la mine Doyon à titre de laboratoire principal. Les échantillons ont été analysés par méthode pyro-analytique selon les standards de l'industrie.

Mise en garde aux investisseurs des États-Unis

Ce communiqué de presse contient certains « énoncés prospectifs » selon la signification donnée dans la section 21^{E} du United States Securities Exchange Act of 1934, tel qu'amendé. Tous les énoncés, autres que les énoncés de faits historiques, inclus dans ce document, incluant, mais sans s'y limiter, les énoncés concernant la minéralisation potentielle et les réserves, les résultats d'exploration et les plans et objectifs futurs d'IAMGOLD, sont des énoncés prospectifs impliquant divers risques et incertitudes. Il ne peut y avoir aucune garantie que ces énoncés s'avéreront exacts et les résultats réels et les événements futurs pourraient différer de façon importante de ceux anticipés dans ces énoncés. Les facteurs importants qui pourraient faire différer de façon significative les résultats réels des attentes d'IAMGOLD sont divulgués sous la rubrique « Facteurs de risque « et ailleurs dans les documents déposés de temps à autre par IAMGOLD auprès de la Bourse de Toronto, de la United States Securities and Exchange Commission et autres instances réglementaires.

Pour de plus amples informations, veuillez contacter :

IAMGOLD Corporation :

Lisa Doddridge
Directrice,
Relations avec les investisseurs

Tél : (416) 360-4710

Sans frais : 1 888 IMG-9999

Veuillez noter:
Vous pouvez obtenir une copie du communiqué de presse par télécopieur, par courriel, sur le site web d'IAMGOLD à www.iamgold.com et sur le site web de Marketwire's à www.marketwire.com. Vous pouvez obtenir tous les documents d'IAMGOLD sur www.sedar.com ou www.sec.gov.

PROJET WESTWOOD
Vue de plan du nouveau secteur - Niveau 14

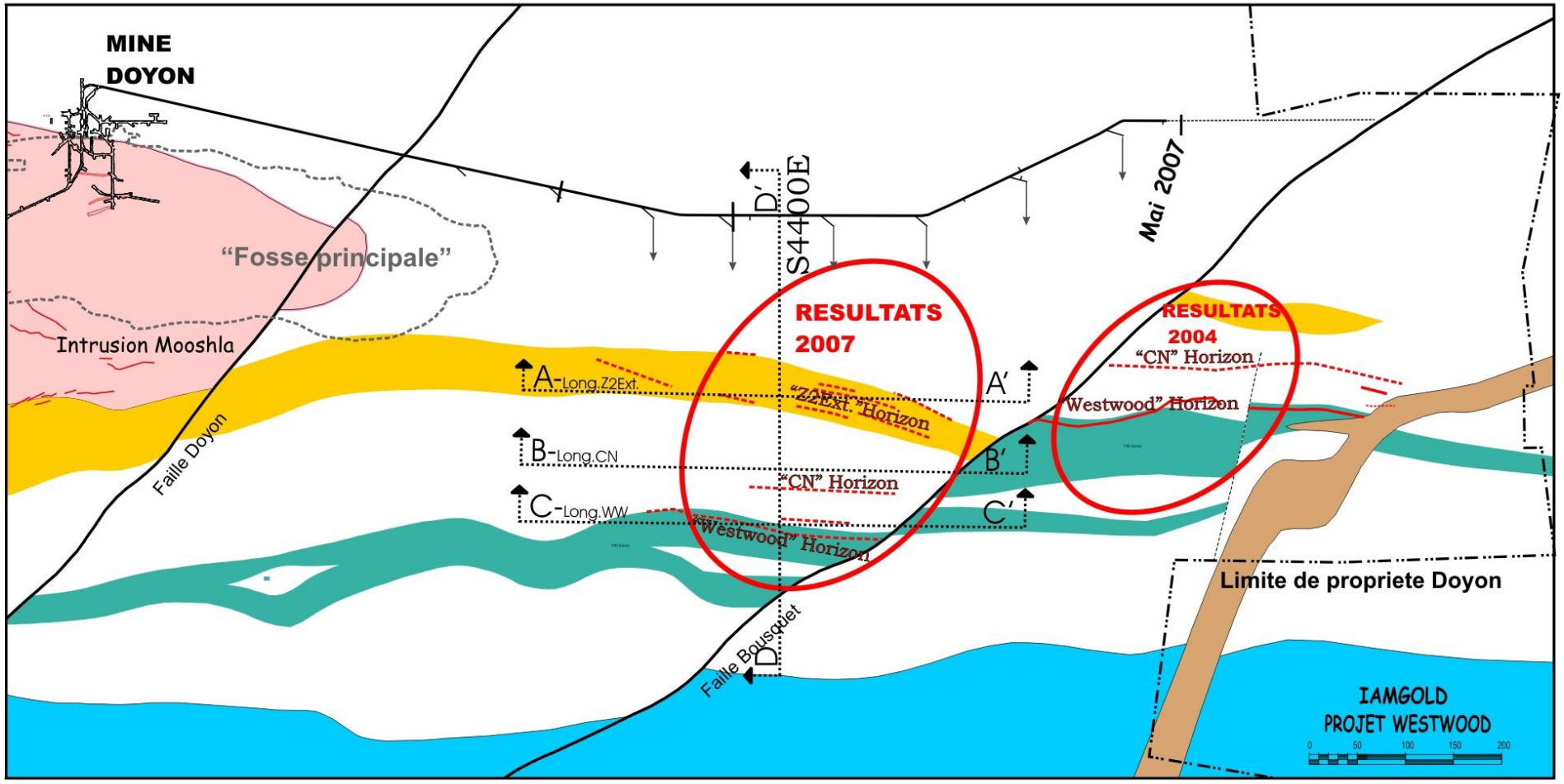

Figure 1

SECTION LONGITUDINALE A-A'

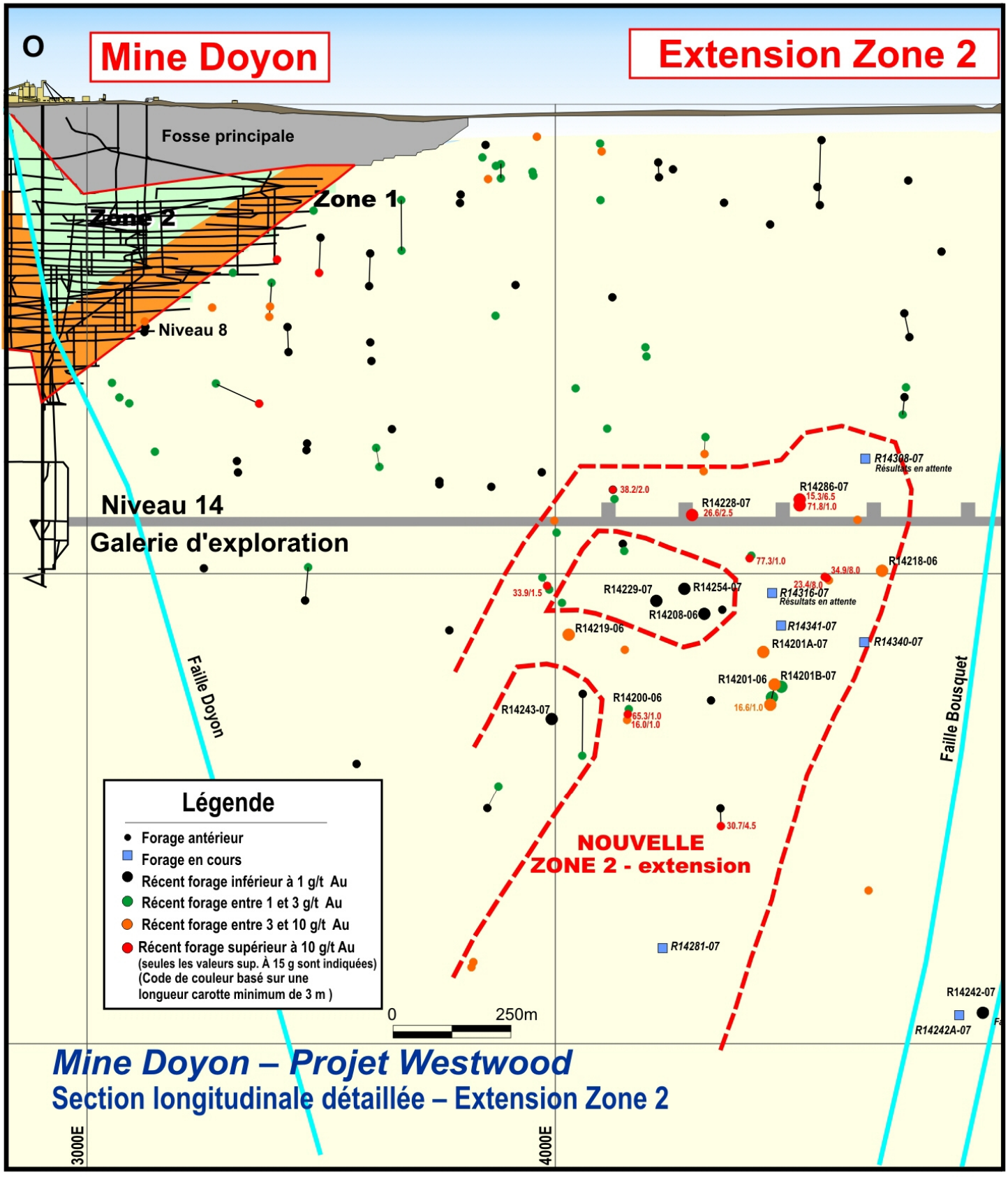

Figure 2

SECTION LONGITUDINALE B-B'

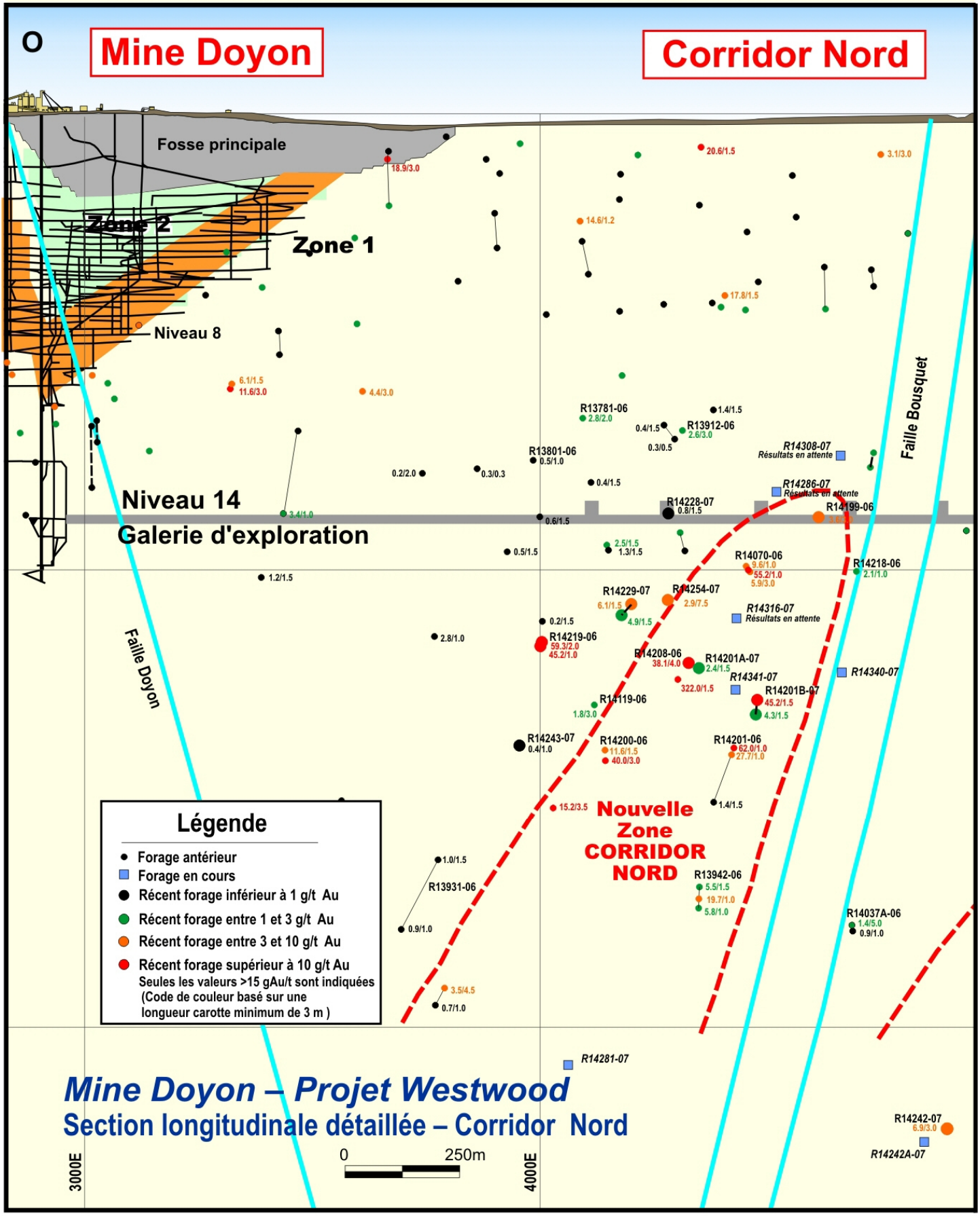

Figure 3

SECTION LONGITUDINALE C-C'

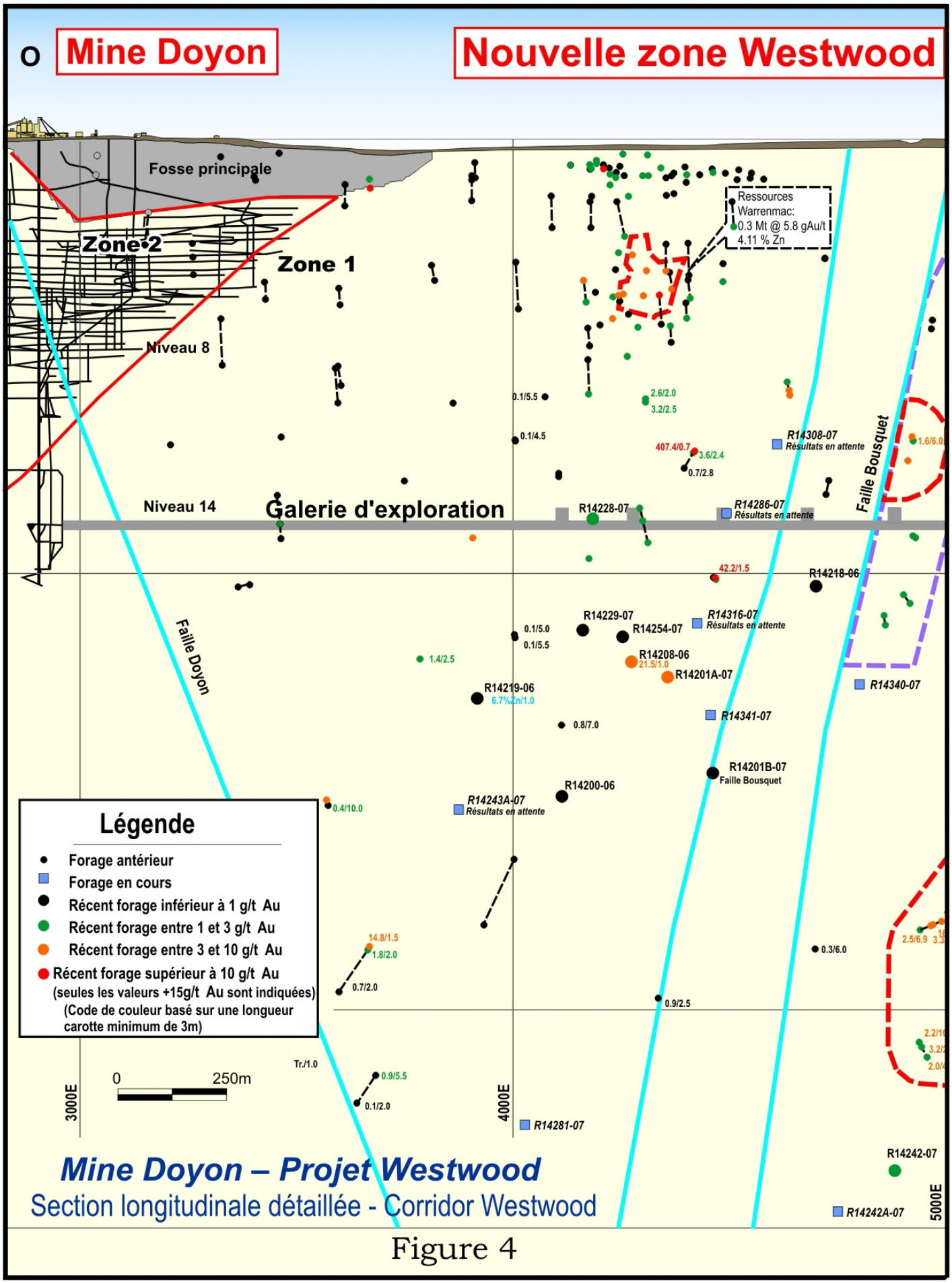

Figure 4

PROJET WESTWOOD - NOUVEAU SECTEUR
SECTION SCHEMATIQUE D-D' - S4400E VUE OUEST (±100m)

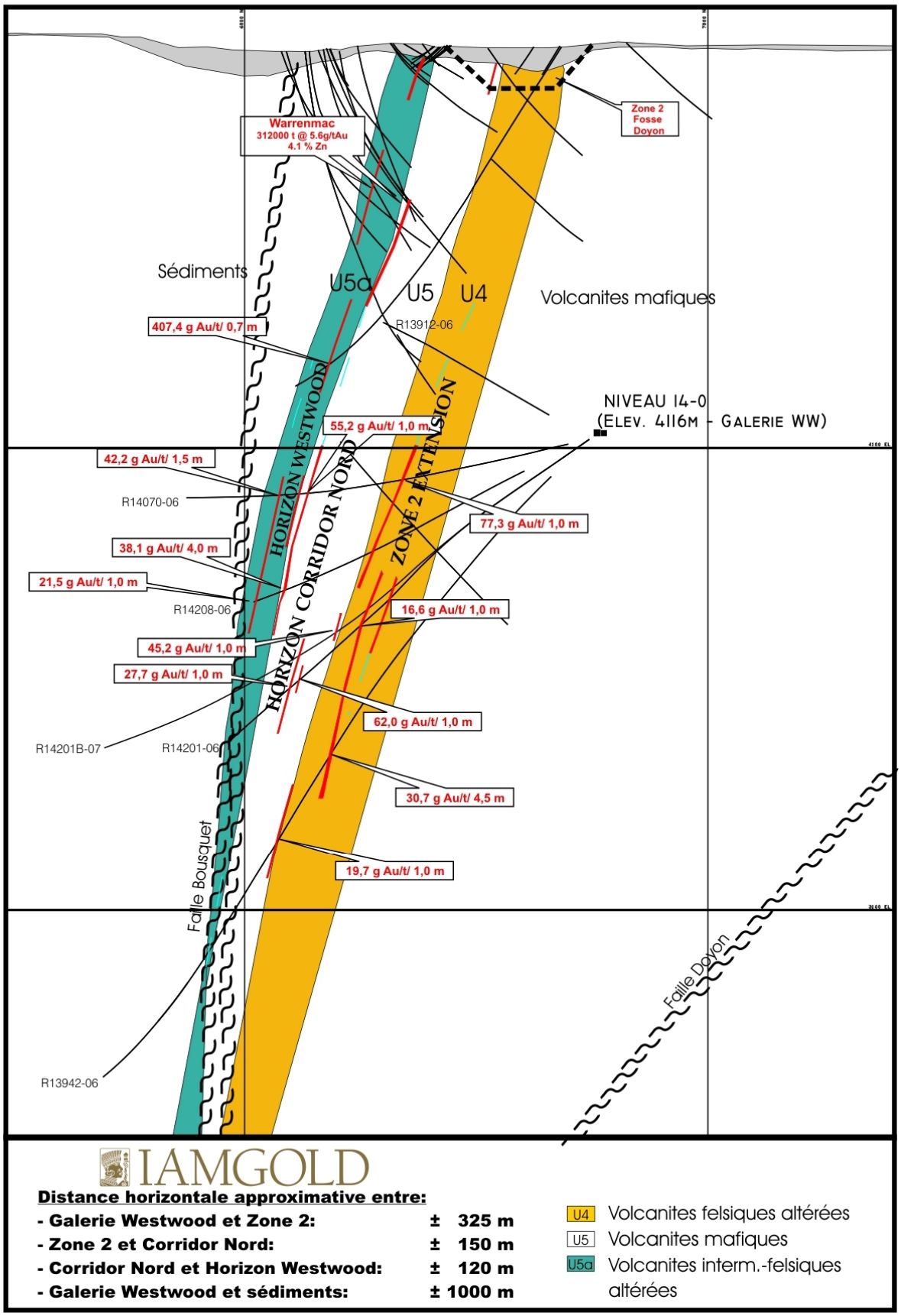

Figure 5